

Revisión de los Parámetros de Oportunidad

Comité de Aseguramiento de la Calidad



INSTITUTO NACIONAL
DE ESTADÍSTICA Y GEOGRAFÍA

Agosto 2018

Revisión de los Parámetros de Oportunidad 2018

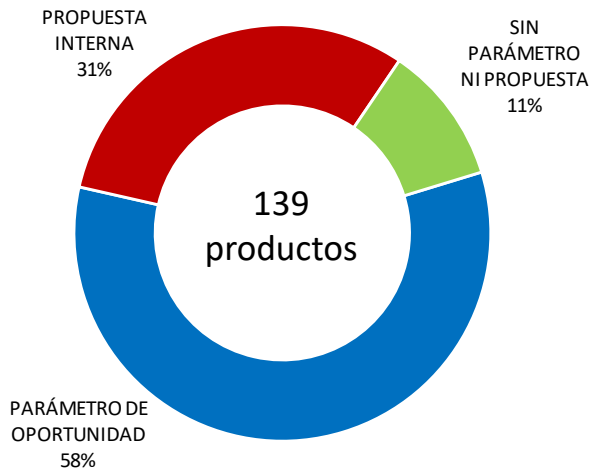
A partir de la reunión del CAC del mes de **junio**:

- Se solicitó a los Directores Generales la revisión de los parámetros de oportunidad y dar su visto bueno.
- Además, se solicitó que en la matriz de apoyo se identificaran (en los casos en los que no se hacía) parámetros internacionales, así como distinguir al interior de los parámetros nacionales entre políticas-regulaciones y lineamientos institucionales, entre otros.

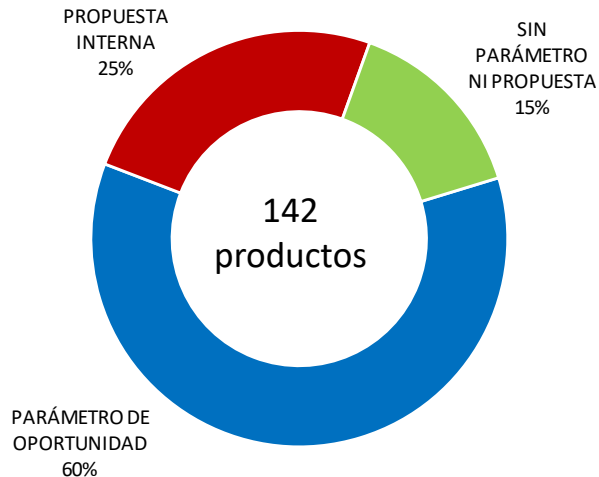


Comparativo entre matrices de apoyo a 2018

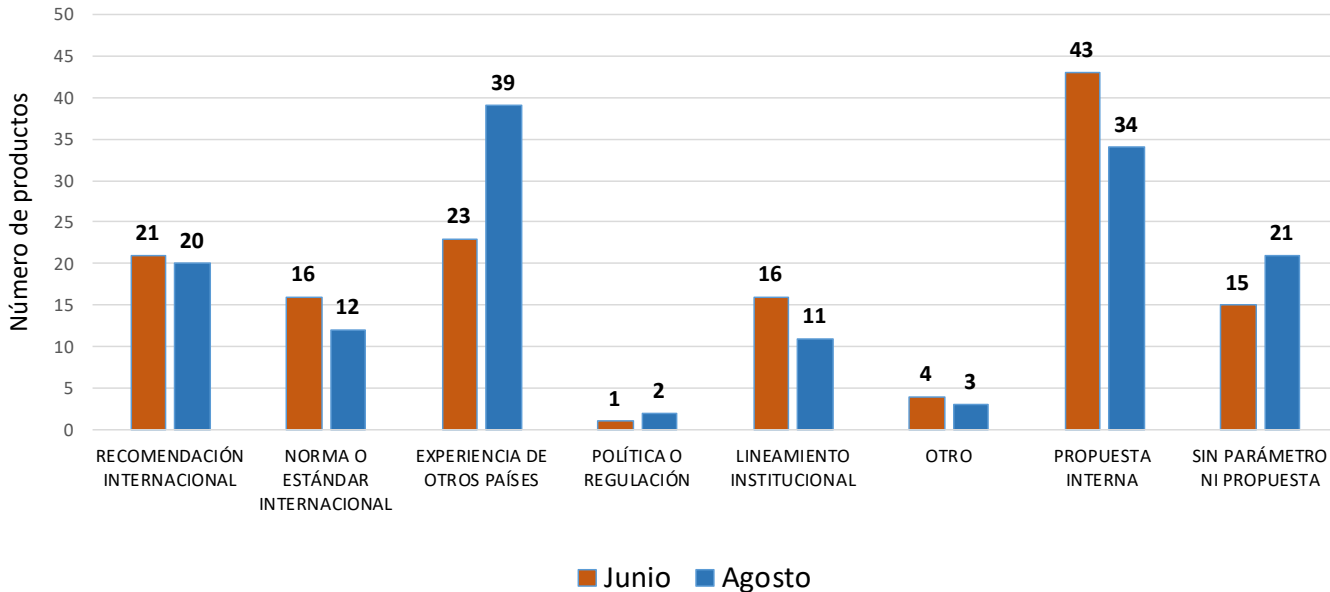
Matriz de junio



Matriz de agosto



Comparativa entre matrices de apoyo con todos los productos a 2018



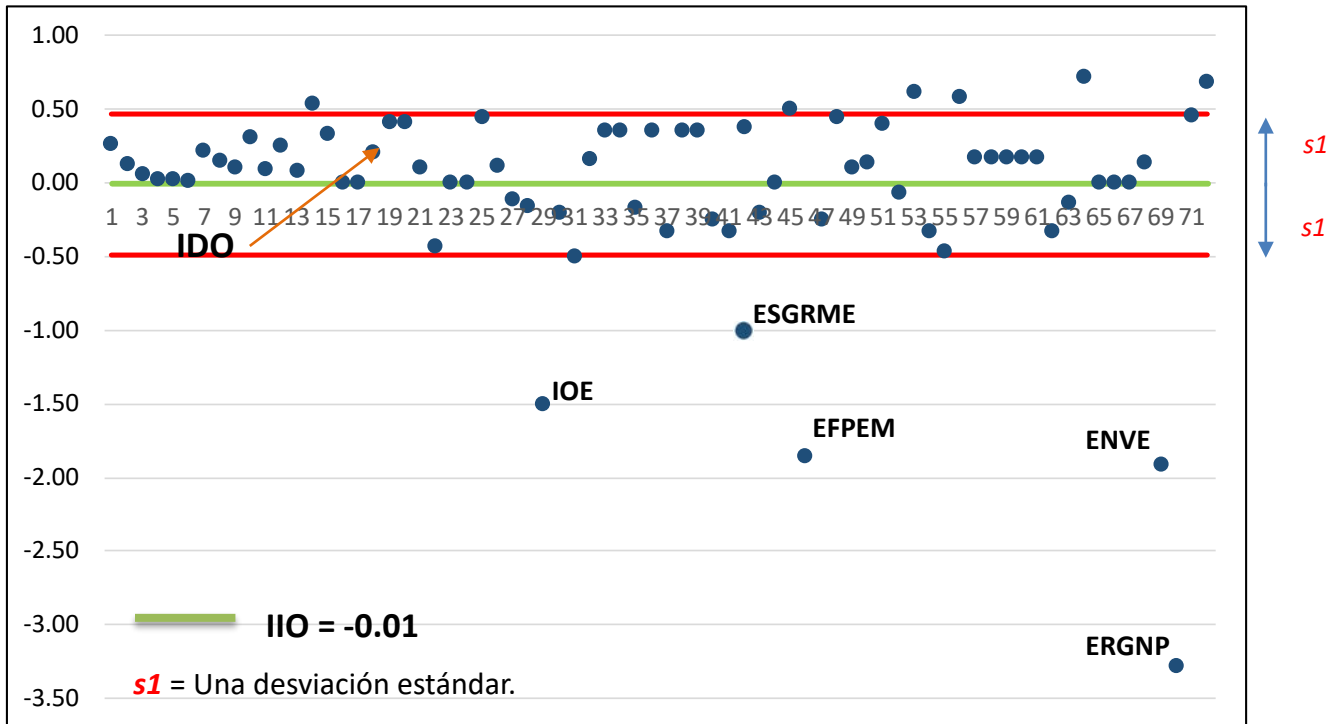
INSTITUTO NACIONAL
DE ESTADÍSTICA Y GEOGRAFÍA

Indicador Institucional de Oportunidad con los productos difundidos en 2018

Criterios	Junio	Agosto
$x \leq 1$ año	0.02	- 0.08
$x > 1$ año	- 1.92	- 0.38
Total de productos	- 0.01	- 0.09



Matriz con los productos difundidos en 2018 (presentada en junio)



ESGRME: Estadísticas de Sacrificio de Ganado en Rastros Municipales y Estatales

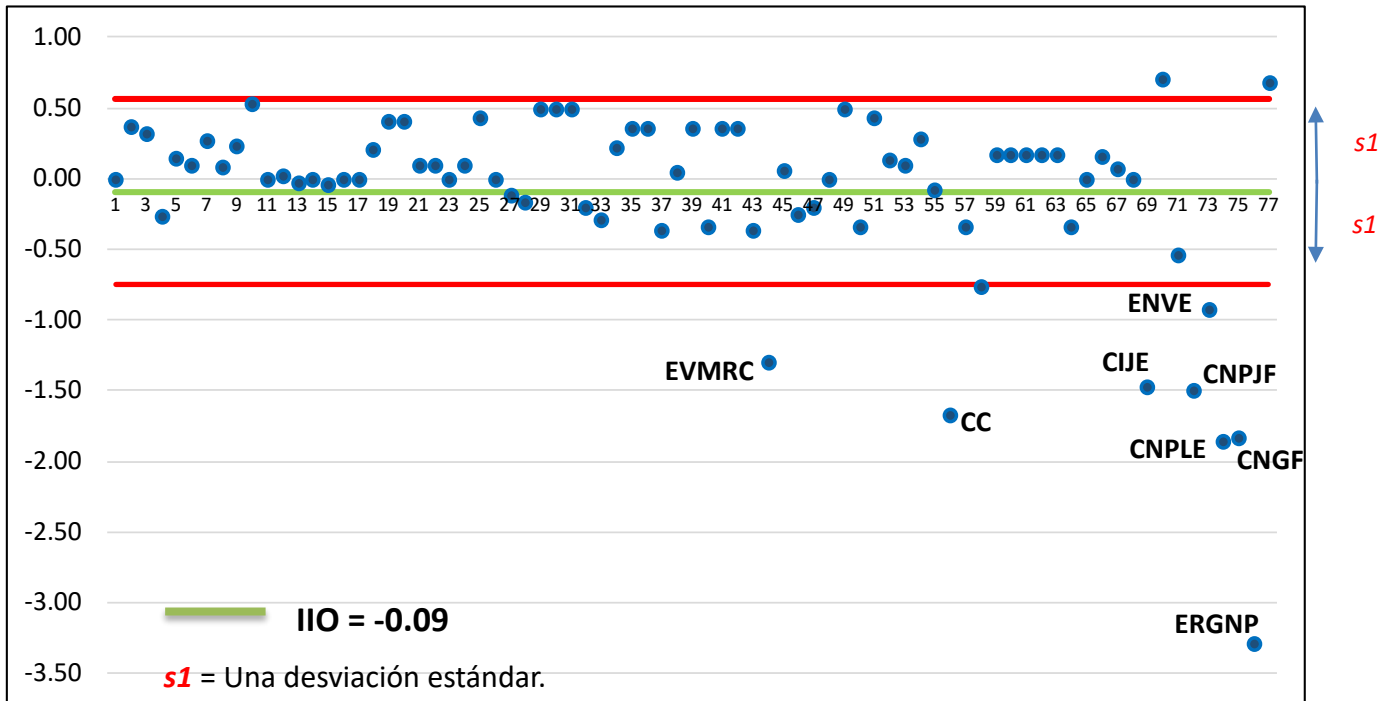
IOE: Indicadores de Opinión Empresarial.

EFPEM: Estadísticas sobre Finanzas Públicas Estatales y Municipales.

ENVE: Encuesta Nacional de Victimización de Empresas.

ERGNP: Estaciones de la Red Geodésica Nacional Pasiva.

Matriz con los productos difundidos en 2018 (presentada en agosto)



ENVE: Encuesta Nacional de Victimización de Empresas.
 EVMRC: Estadísticas de Vehículos de Motor Registrados en Circulación (anual).
 CIJE: Censo de Impartición de Justicia Estatal.
 CC: Confianza del Consumidor.

CNPJF: Censo Nacional de Procuración de Justicia Federal.
 CNPLE: Censo Nacional de Poderes Legislativos Estatales.
 CNGF: Censo Nacional de Gobierno Federal.
 ERGNP: Estaciones de la Red Geodésica Nacional Pasiva

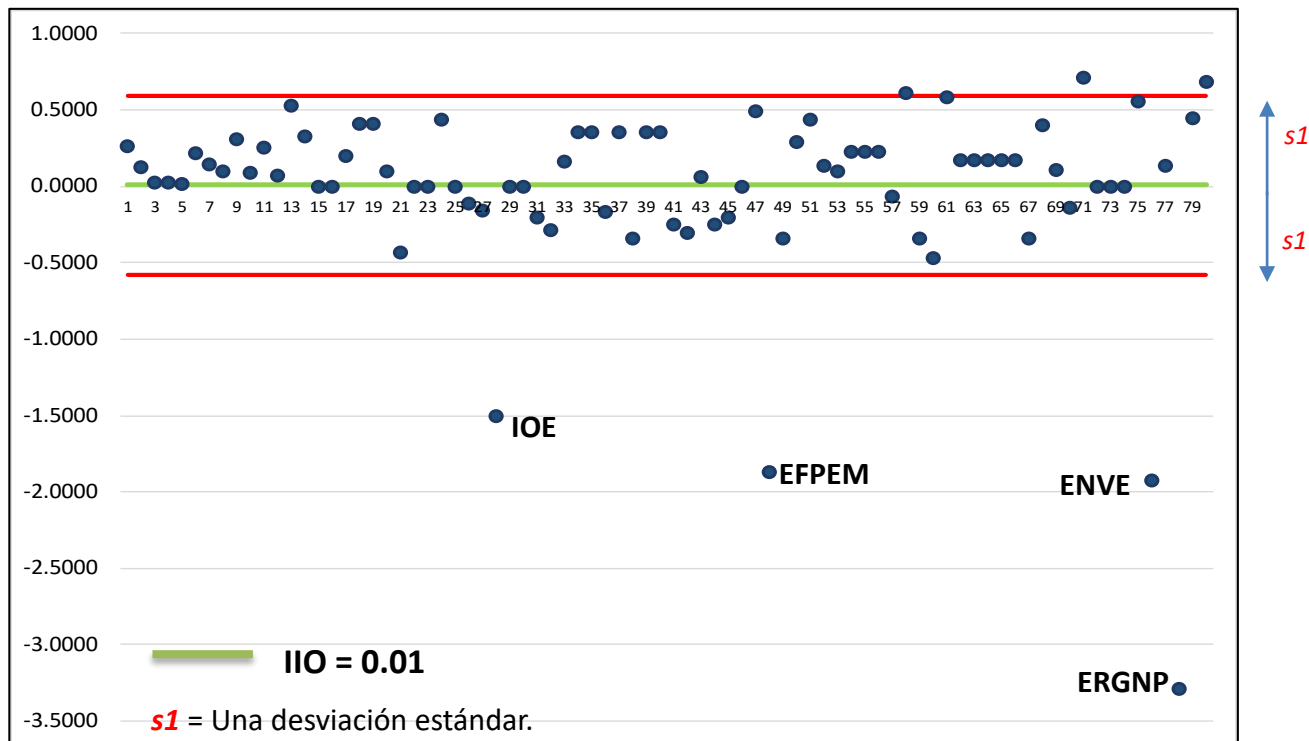


Indicador Institucional de Oportunidad matriz completa a 2018

Criterios	Junio	Agosto
$x \leq 1$ año	0.01	- 0.08
$x > 1$ año	- 0.04	0.20
Total de productos	0.01	- 0.06



Matriz Completa presentada en junio 2018



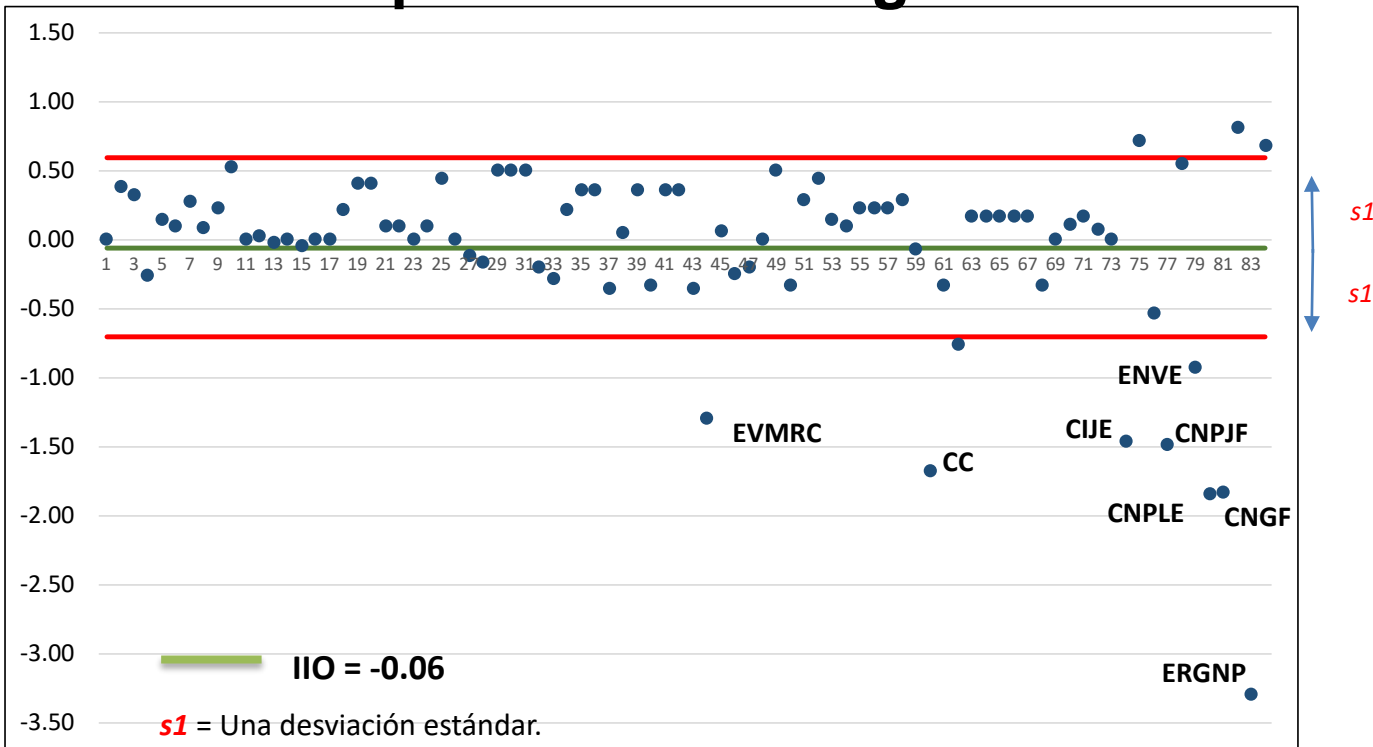
IOE: Indicadores de Opinión Empresarial.

EFPEM: Estadísticas de Finanzas Públicas Estatales y Municipales.

ENVE: Encuesta Nacional de Victimización de Empresas.

ERGNP: Estaciones de a Red Geodésica Nacional Pasiva.

Matriz Completa revisada agosto 2018



ENVE: Encuesta Nacional de Victimización de Empresas.
 EVMRC: Estadísticas de Vehículos de Motor Registrados en Circulación (anual).
 CIJE: Censo de Impartición de Justicia Estatal.
 CC: Confianza del Consumidor.

CNPJP: Censo Nacional de Procuración de Justicia Federal.
 CNPLE: Censo Nacional de Poderes Legislativos Estatales.
 CNGF: Censo Nacional de Gobierno Federal.
 ERGNP: Estaciones de la Red Geodésica Nacional Pasiva



Conclusiones...

- El Indicador Institucional de Oportunidad obtenido para la matriz revisada al 2018 se coloca en (-)0.06 por debajo del 0.01 obtenido en la versión anterior.
- Se identificaron 16 experiencias internacionales en productos ya considerados en la matriz y se hizo la distinción al interior de los parámetros nacionales entre políticas-regulaciones y lineamientos institucionales, entre otros.

Productos que no cuentan con parámetro de oportunidad ni propuesta interna (15).

Valor Agregado de Exportación de la Manufactura Global.

Medición de la Economía Informal.

Tablas Origen - Destino de la Formación Bruta de Capital Fijo.

Productividad Total de los Factores – Modelo KLEMS.

Directorio Estadístico Nacional de las Unidades Económicas (DENUE)

Indicadores de Bienestar Autorreportado de la Población Urbana

Módulo sobre Lectura (MOLEC)

Módulo sobre Eventos Culturales seleccionados (MODECULT)

Módulo de Práctica Deportiva y Ejercicio Físico (MOPRADEF)

Encuesta de Cohesión Social para la Prevención de la Violencia y la Delincuencia (ECOPRED)

Encuesta Nacional de Población Privada de la Libertad (ENPOL)

Tabulados: Registro de Información Catastral Municipal de México

Marco Geoestadístico Nacional

Conjuntos de Datos Vectoriales de Información Topográfica escala 1:20 000

Red Geodésica Nacional Activa (RGNA), archivo de datos satelitales



POR SU ATENCIÓN...

GRACIAS

DIRECCIÓN GENERAL ADJUNTA DE ANÁLISIS Y
ESTUDIOS ECONÓMICOS



INSTITUTO NACIONAL
DE ESTADÍSTICA Y GEOGRAFÍA

Conociendo México

01 800 111 46 34

www.inegi.org.mx

atencion.usuarios@inegi.org.mx



@inegi_infor
ma



INEGI Informa



INSTITUTO NACIONAL
DE ESTADÍSTICA Y GEOGRAFÍA



INSTITUTO NACIONAL
DE ESTADÍSTICA Y GEOGRAFÍA